

Definição

A **FTP** delimita a área destinada à travessia de pedestres e regulamenta a prioridade de passagem dos mesmos em relação aos veículos, nos casos previstos pelo CTB.

A **FTP** compreende dois tipos, conforme a Resolução nº 160/04 do CONTRAN:

- Zebra (FTP-1)
- Paralela (FTP-2)

Cor

Branca.

Dimensões

FTP-1:

A largura (ℓ) das linhas varia de 0,30 m a 0,40 m e a distância (d) entre elas de 0,30 m a 0,80 m. A extensão mínima das linhas é de 3,00 m, podendo variar em função do volume de pedestres e da visibilidade, sendo recomendada 4,00 m.

FTP-2:

A largura (ℓ) das linhas varia de 0,40 m a 0,60 m. A distância (d) mínima entre as linhas é de 3,00 m, sendo recomendada 4,00 m.

A **FTP** deve ocupar toda a largura da pista.

Princípios de Utilização

A **FTP** deve ser utilizada em locais onde haja necessidade de ordenar e regulamentar a travessia de pedestres.

A **FTP-1** deve ser utilizada em locais, semaforizados ou não, onde o volume de pedestres é significativo nas proximidades de escolas ou pólos geradores de viagens, em meio de quadra ou onde estudos de engenharia indicarem sua necessidade.

A **FTP-2** pode ser utilizada somente em interseções semaforizadas.

Nos casos em que o volume de pedestres indique a necessidade de uma faixa de travessia com largura superior a 4,00 m, esta **deve** ser **FTP-1**.

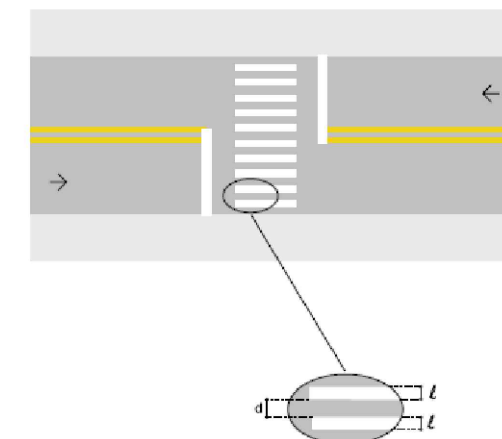
Colocação

A locação da **FTP** deve respeitar, sempre que possível, o caminamento natural dos pedestres, sempre em locais que ofereçam maior segurança para a travessia.

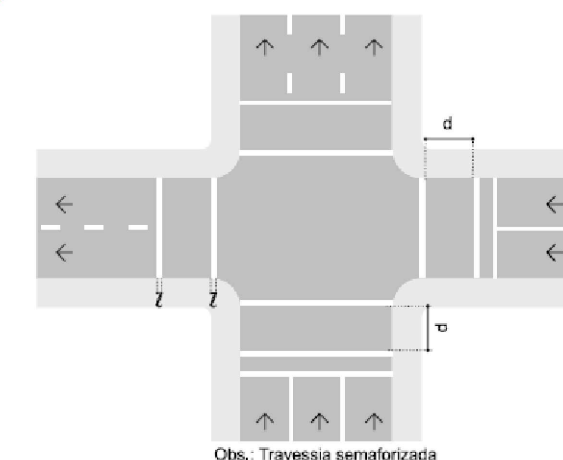
Em interseções, **deve** ser demarcada no mínimo a 1,00 m do alinhamento da pista transversal.



6.4 Faixa de travessia de pedestres (FTP)

FTP-1: "Tipo Zebra"



FTP-2: "Tipo Paralela"



REVISÃO	OBSERVAÇÕES	DATA	VISTO
<div><div></div><div>PREFEITURA MUNICIPAL DE PELOTAS UNIDADE DE GERENCIAMENTO DE PROJETOS - UGP</div><div></div></div>			
PROJETO DE MOBILIDADE URBANA Eduardo Leite - Prefeito Municipal Jair Seidel - Secretário Executivo da UGP			
PROJETO: INCORP CONSULTORIA E ASSESSORIA LTDA.		ARQUIVO: MUJK-04-PESNR02.dwg	
RESPONSÁVEL TÉCNICO: ENGº JOSÉ CARLOS TEIXEIRA TEDESCO CREA: RS005546		DATA: FEV/2015	
PROJETO EXECUTIVO		ESCALA: S/E	
TRECHO: ZONA URBANA DO MUNICÍPIO DE PELOTAS/RS		REVISÃO: R02	
AV. JUSCELINO KUBITSCHEK DE OLIVEIRA		PRANCHA: 01/04	
PROJETO SINALIZAÇÃO-DETALHES FAIXA DE TRAVESSIA DE PEDESTRES			